

Katastrální území
Druh povrchu
Vzdálenost šachet
Číslo šachty – hloubka m

STOKA "A-1"
PODÉLNÝ ŘEZ
Měřítko 1:500/100

Legenda

Stávající terén

Kóta upraveného terénu

Hloubka výkopu

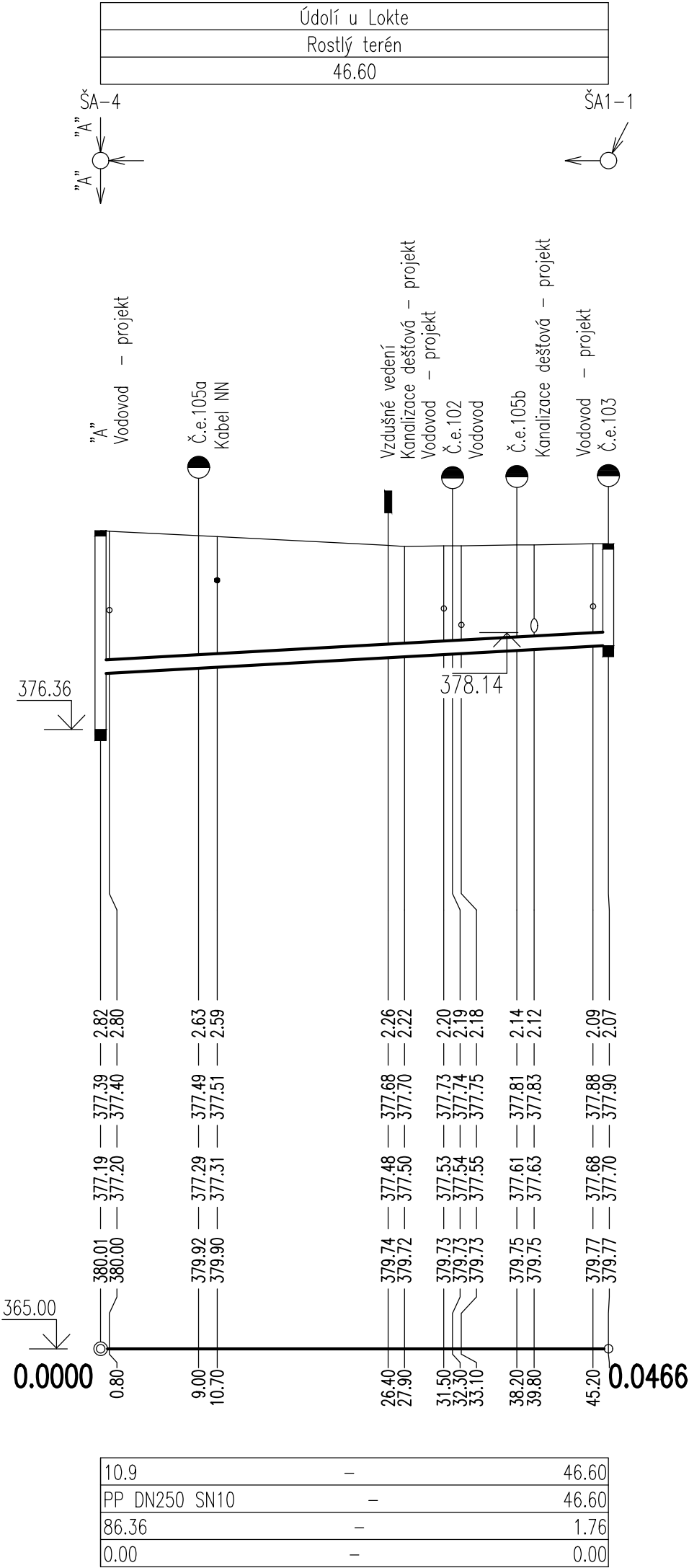
Kóta dna potrubí



Kóta dna výkopu






Kóta stávajícího terénu

Srovnávací rovina
Staničení v km, v m

Spád ‰ délka m
Profil, materiál, délka m
Kapacita l/s – rychlost m/s
Návrh l/s – rychlost m/s



| | | | | |
|----------|-----------------------------|-----------|-------------|---|
| 5 | | | | |
| 4 | | | | |
| 3 | | | | |
| 2 | | | | |
| 1 | ČISTOPIS – PROVÁDĚNÍ STAVBY | 1.7.2025 | P. JANOUŠEK |  |
| 0 | ČISTOPIS – POVOLENÍ STAVBY | 26.3.2025 | P. JANOUŠEK |  |
| ZMĚNA Č. | POPIS ZMĚNY | DATUM | KONTROLOVAL | PODPIS |

| | | | | | | |
|---|---|---|---|--|-----------------|------------|
| VYPRACOVAL | KONTROLOVAL | ZODP. PROJ. | HIP |  Ing. Jan ŠINTÁK - I.P.R.E. autorizovaná projekční a inženýrská kancelář 362 14 Kolová 2 IČO: 11386096, DIČ: CZ5809181037 tel.: +420 353 228 222, fax.: +420 353 232 751 ® Držitel certifikátu ISO 9001 | | |
| J. KORČMAROŠ | P. JANOUŠEK | Ing. J. ŠINTÁK | Ing. J. ŠINTÁK | | | |
|  |  |  |  | | | |
| MĚSTSKÝ ÚŘAD LOKEČ, K.VÁRY | | STAVEBNÍ ÚŘAD MÚ SOKOLOV-OŽP | | | | |
| INVESTOR: KARLOVARSKÝ KRAJ | | | | FORMÁT | A3 | ČÍSLO PARÉ |
| STAVBA: PROJEKTOVÉ PRÁCE 1.ETAPY REVITALIZACE VOLNOČASOVÉHO AREÁLU SVATOŠSKÉ ÚDOLÍ II | | | | ÚČEL | DSJ | |
| | | | | DATUM | 11/2023 | |
| | | | | MĚŘÍTKO | 1 : 500/100 | |
| OBSAH: DOKUMENTACE PRO POVOLENÍ A PROVÁDĚNÍ STAVBY | | | | KÓTOVÁNO V | m | |
| | | | | Č.ZAKÁZKY | 04-09/2023 | |
| STOKA "A-1" – PODÉLNÝ ŘEZ | | | | Č.VÝKRESU | D.1.1.01.1.2.2. | |